

# Kernzonenplan Aesch

Mst: 1:500

Von der Gemeindeversammlung festgesetzt am  
10. Juni 1983

Namens der Gemeindeversammlung  
Der Präsident: *Kaiser* Der Schreiber: *Müller*




Vom Regierungsrat am 27. Juni 1984  
mit Beschluss Nr. 2481 genehmigt:

Vor dem Regierungsrat  
Der Staatsschreiber: *Happeler*



**GLS** GUHL • LECHNER • SUTER  
PLANER SIA/BSP  
BÜRO FÜR ORTS- UND REGIONALPLANUNG  
NEPTUNSTR. 20 8032 ZÜRICH TEL. 01/252 74 80

OBJEKT NR.: 31025  
DATUM: 14.2.83  
REVIDIERT: 28.4.83  
FORMAT: 60/105

-  GRENZE KERNZONENPLAN
-  BAUBEREICH
-  BEREICH, IN DEM EINE GIEBEL- ODER EINE TRAUFASSADE DER HAUPTGEBÄUDE IN IHRER GANZEN LÄNGE LIEGEN MUSS.

